


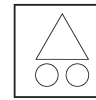
Señalización recorridos BTT:



Dirección de ruta



Dirección incorrecta



Tramo de enlace



Tramo con peligro



Tramo compartido

8 DE LA MOTA

LA MAGIA DE LA ERMITA DE ZORITA

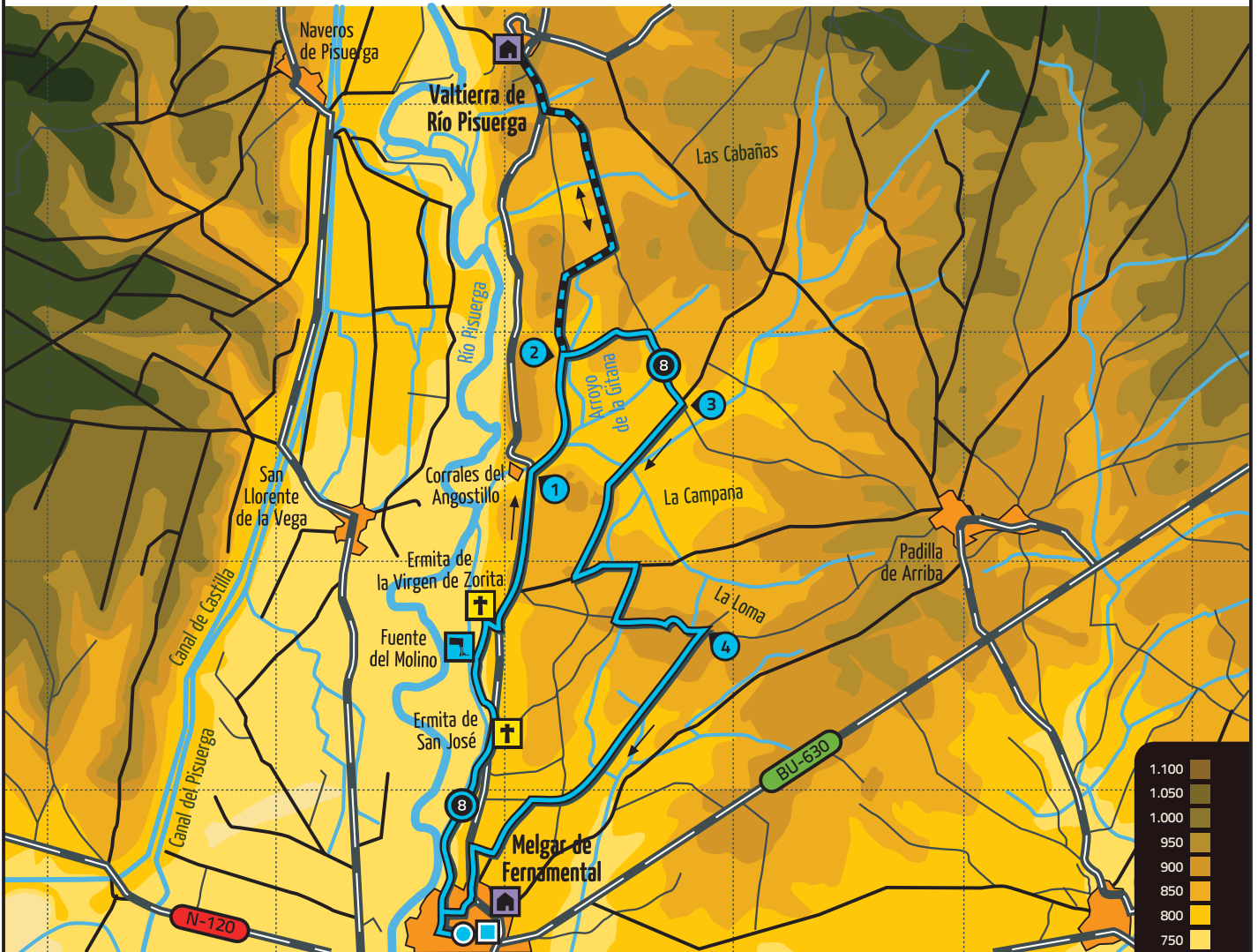
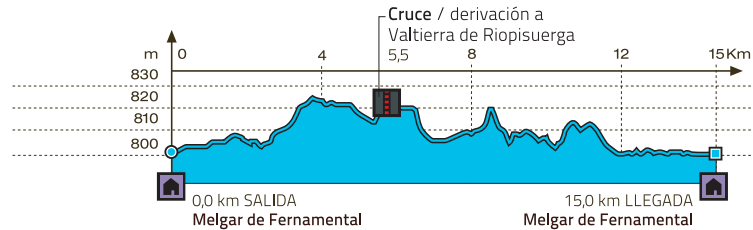
Datos básicos ruta:

Distancia: 21,7 km

Tiempo estimado: 2 horas 45 minutos

Desnivel acumulado: 90 metros

Dificultad: AZUL



centro BTT cuatro villas de amaya
www.cuatrovillas.com

Direcciones de los Puntos de Acogida:

Amaya
C/Conde
Vallellano

Castrojeriz
Plaza Mayor s./n.

Melgar de Fernamental
Oficina de Turismo y
Museo Etnográfico Municipal

Sasamón
C/ Humilladero s./n.

Villadiego
Camping
de Villadiego