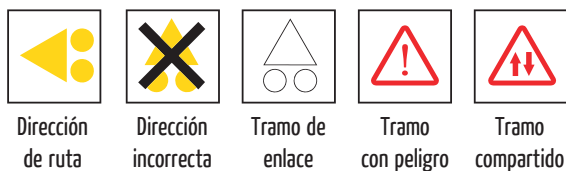


Señalización recorridos BTT:



## 12 LA DEHESA

RECORRIENDO LAS PEDANÍAS DE SASAMÓN

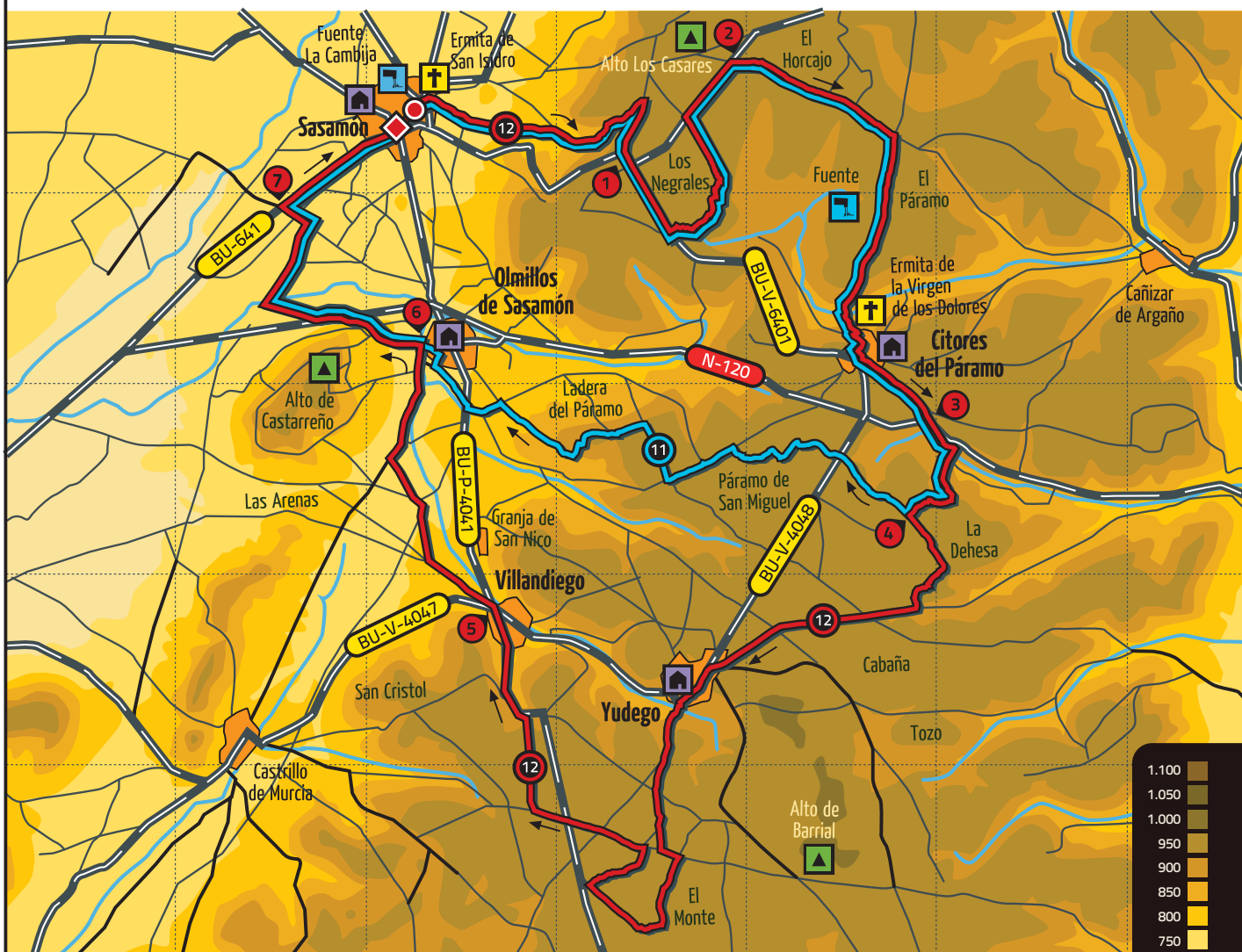
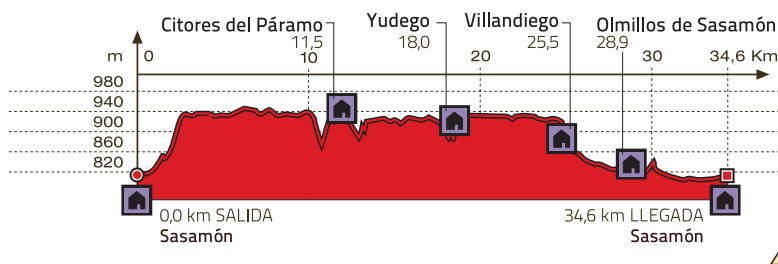
### Datos básicos ruta:

Distancia: 34,6 km

Tiempo estimado: 4 horas 20 minutos

Desnivel acumulado: 350 metros

Dificultad: **ROJA**



centro BTT cuatro villas de amaya  
www.cuatrovillas.com

Direcciones de los Puntos de Acogida:

Amaya  
C/Conde  
Vallellano

Castrojeriz  
Plaza Mayor s./n.

Melgar de Fernamental  
Oficina de Turismo y  
Museo Etnográfico Municipal

Sasamón  
C/ Humilladero s./n.

Villadiego  
Camping  
de Villadiego